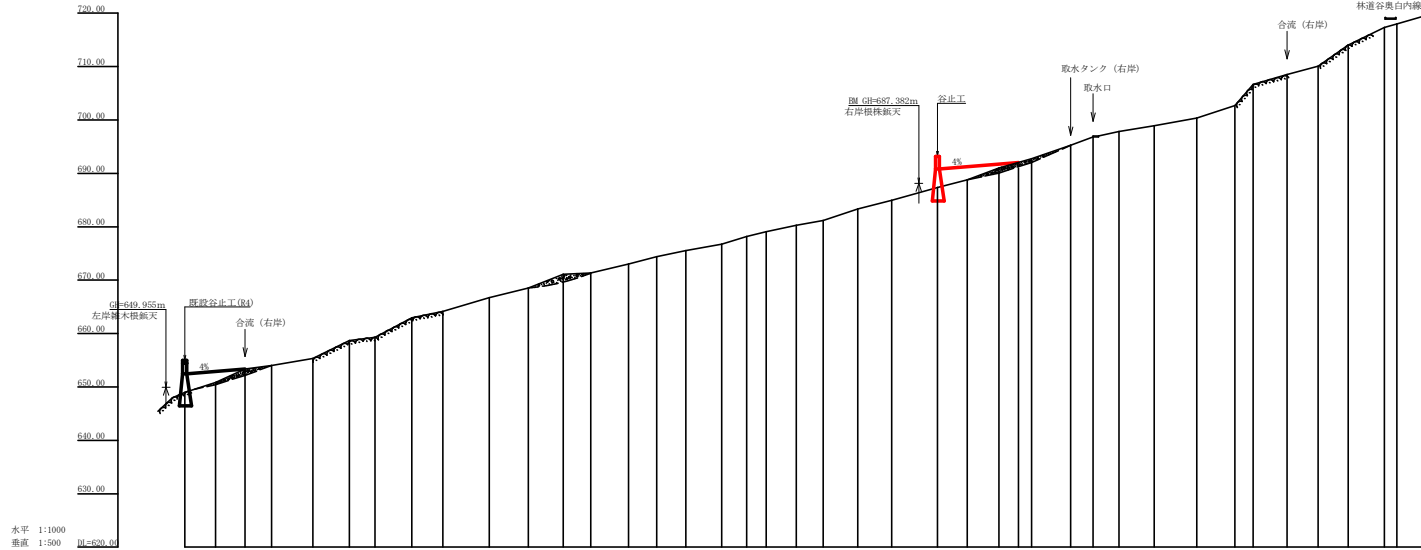


当初図面

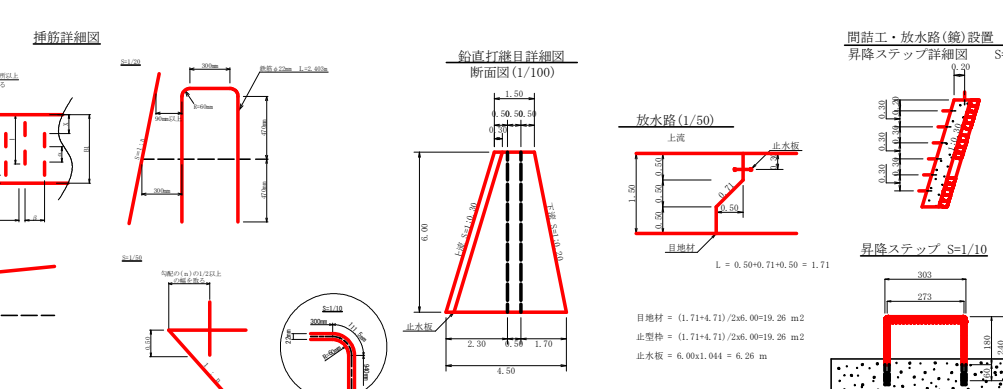
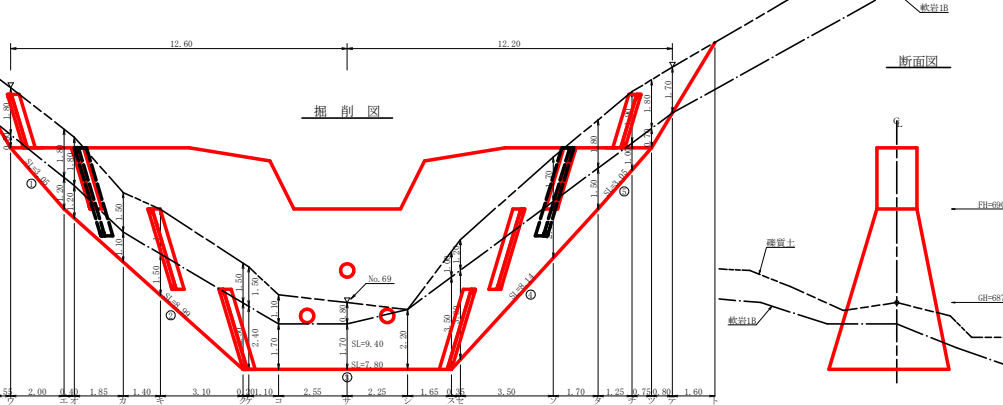
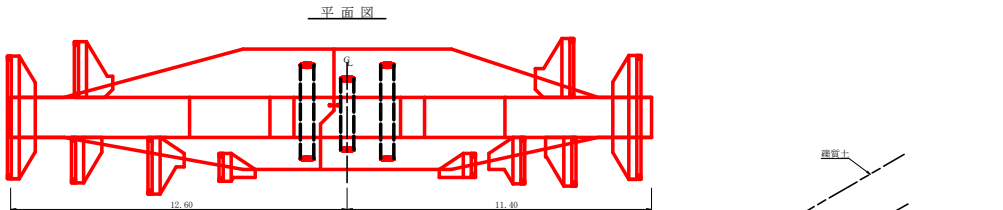
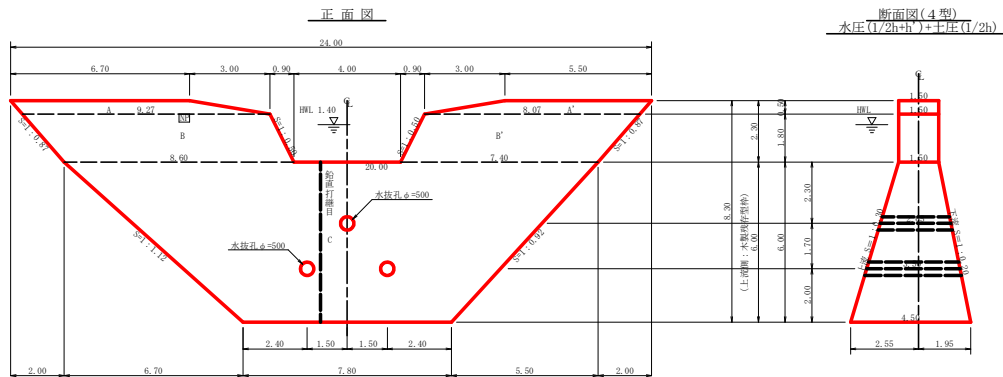
工事名	R6三林 復旧治山 東みよし町桑内 河川工事 (根・平瀬保型)		
路線名等	桑内地区		
工事箇所	三好郡 東みよし町 桑内		
図面名	平面図		
縮尺	1/500	図面番号	1 / 3
会社名			
事業者名	徳島県西部総合農林局農林水産部<三好>		



測点	NO	水平距離	追加水平距離	垂直距離	追加垂直距離	浸床勾配	構造物高	床掘深	計画高
	15	657.66	2.53	652.88	5.88				
	16	655.94	0.37	654.04	4.70	14.05	6.00		652.44
	17	653.82	1.88	653.68	11.50				
	18	653.34	2.52	649.56	11.10	17.24			
	19	651.02	0.69	649.46	9.90	26.38			
	20	653.31	1.99	647.94	15.50				
	21	648.68	2.38	648.68	12.70				
	22	650.31	0.62	648.18	9.50				
	23	649.24	2.64	647.11	13.90				
	24	651.11	1.18	647.64	11.70	14.36			
	25	646.78	2.57	644.04	17.40				
	26	646.51	1.84	645.04	14.60				
	27	647.04	2.55	648.04	13.00				
	28	647.33	0.26	649.04	10.40				
	29	642.96	1.64	643.14	14.10				
	30	644.31	1.39	643.70	10.60				
	31	645.51	1.16	644.60	10.90	10.36			
	32	646.71	1.17	646.04	12.40				
	33	643.11	1.44	647.34	9.30				
	34	643.10	0.95	644.70	7.40				
	35	639.24	1.19	645.94	11.20				
	36	641.11	0.89	646.04	10.10				
	37	643.21	2.14	649.04	10.00				
	38	643.94	1.64	649.04	12.60				
	39	647.31	2.37	649.84	17.20	15.46			
	40	648.71	1.43	649.94	11.10				
	41	649.04	2.24	649.11	11.90				
	42	649.01	1.01	649.10	7.30				
	43	649.21	0.70	644.14	5.00				
	44	648.21	2.52	648.71	11.60				
	45	646.81	1.58	646.71	8.40				
	46	647.61	1.03	647.81	6.70				
	47	646.91	1.10	646.04	12.20	11.05			
	48	646.21	3.35	649.21	14.30	58.68			
	49	646.61	3.99	647.61	6.80				
	50	646.91	1.83	649.71	12.70	13.98			
	51	646.01	1.58	646.11	11.70				
	52	641.01	3.96	649.61	11.20	35.36			
	53	647.31	3.29	646.11	12.50	24.37			
	54	647.91	0.62	648.81	11.70	13.19			
	55	649.81	1.86	649.04	12.90	14.42			

当初図面

工事名	R6三林 復旧治山 東みよし町桑内 浸潤工事 (掘・手掘保型)		
路線名等	桑内地区		
工事箇所	三好部 東みよし町 桑内		
図面名	縦断面		
縮尺	1/1000, V=1/500	図面番号	2 / 3
会社名			
事業者名	徳島県西部総合農林局農林水産部<三好>		



型式・体積計算書

地区名: 谷止工

型式計算		体積計算			
区分	計算式	面積	区分	計算式	体積
A1x1'	(6.70+9.37)/2x0.50+(5.50+8.07)/2x0.50	7.39	A1x1'	7.39x1.50	11.09
北岸	(9.27+8.40)/2x1.80+(8.07+7.40)/2x1.80	30.01	北岸	30.01x1.50	45.02
南岸	(20.00+7.80)/2x6.00	83.40	南岸	83.40x1.50	125.10
小計		120.80	小計		181.21
上流側(内存物)	83.40x1.044	87.07			
下流側	(7.39+30.01)x1.000	37.40			
下流側	(7.39+30.01)x83.40x1.020	122.47			
小計		246.94			
放水路	1.80x1.50x1.118x2	6.04			
合計		252.98	合計		286.01
掘削土	(110.80+7.39+30.01)/1.70	87.89			

掘削計算書

地区名: 谷止工

区分	下幅	上幅	平均	高さ	面積	平均	延長	体積
ア	2.10	3.80	2.95	1.70	5.02	2.51	1.90	4.74
イ	2.10	3.90	3.00	1.80	5.40	2.70	0.55	2.87
エ	2.10	3.90	3.00	1.80	5.40	2.70	0.00	10.80
オ	2.27	4.07	3.17	1.80	5.71	2.85	0.40	2.22
カ	3.09	4.50	3.84	1.50	5.76	3.54	1.65	10.62
キ	3.74	5.42	4.58	1.70	7.77	4.10	0.40	10.42
ク	5.10	6.60	5.85	1.50	8.78	5.28	3.10	35.60
ケ	5.10	6.60	5.85	1.50	8.78	5.28	0.50	1.76
コ	5.10	6.20	5.65	1.10	6.22	3.10	1.10	8.75
サ	5.10	5.90	5.50	0.80	4.40	2.35	13.51	13.51
シ	5.10	5.10	5.10	0.20	2.20	2.25	4.95	4.95
ス	5.10	6.10	5.60	1.00	5.60	2.80	1.65	4.67
セ	3.02	4.01	3.51	1.20	4.21	2.11	2.11	4.42
ソ	3.02	4.72	3.87	1.70	6.58	3.59	22.10	22.10
タ	2.10	3.90	3.00	1.80	5.40	2.70	10.18	10.18
チ	2.10	4.00	3.05	1.90	5.80	2.95	7.00	7.00
ツ	2.10	3.90	3.00	1.80	5.40	2.70	0.75	4.20
テ	2.10	3.80	2.95	1.70	5.02	2.51	0.80	4.17
ト						2.51	1.80	4.50
合計								154.36

掘削面仕上計算書

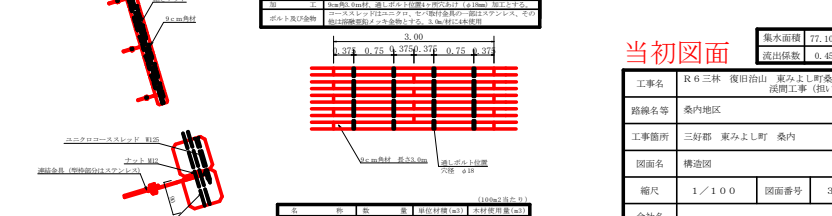

地区名: 谷止工

No.	数量	単位	備考
1	1.50x4.05	8.99	4.58
2	4.50x7.80	35.10	35.10
3	4.50x1.50x8.14	24.42	24.42
4	1.50x3.05	4.58	4.58
合計		0.00	85.65

間詰型枠・体積計算書

地区名: 谷止工

区分	数量
コンクリート	5.71x5.80
型枠	19.99x20.11
埋石積	19.99x20.11



当初図面

集水面積	77.10
流出係数	0.45

工事名	R6三林 復旧治山 東みよし町委内
路線名等	谷止工
工事箇所	三好部 東みよし町 谷止工
図面名	構造図
縮尺	1/100
図面番号	3 / 3
会社名	株式会社 三好
事業者名	徳島県西部総合振興局農林水産部<三好>